COROGRAFIA DI DETTAGLIO

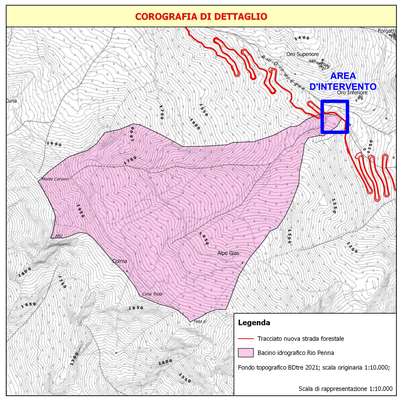

COROGRAFIA GENERALE

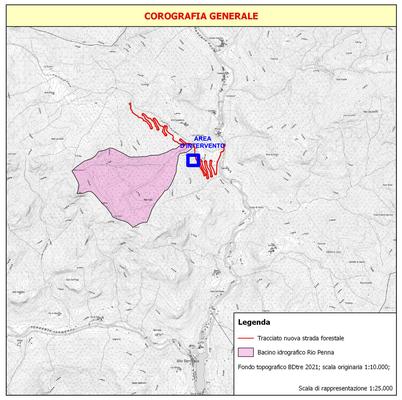

INQUADRAMENTO CATASTALE
Scala 1:2.000

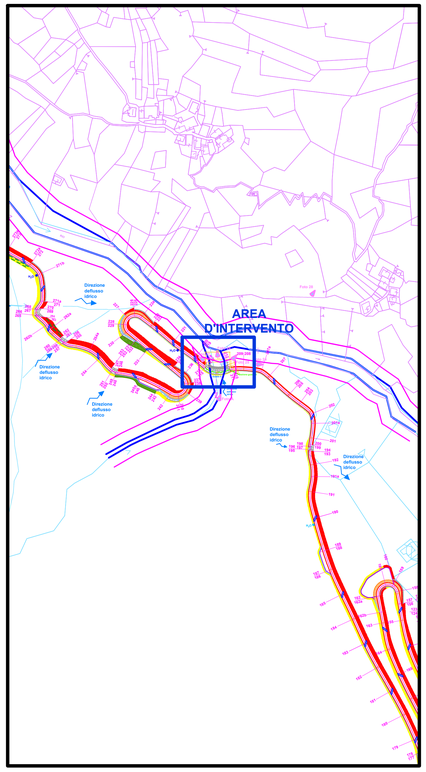

PLANIMETRIA DI DETTAGLIO (scala 1:100)

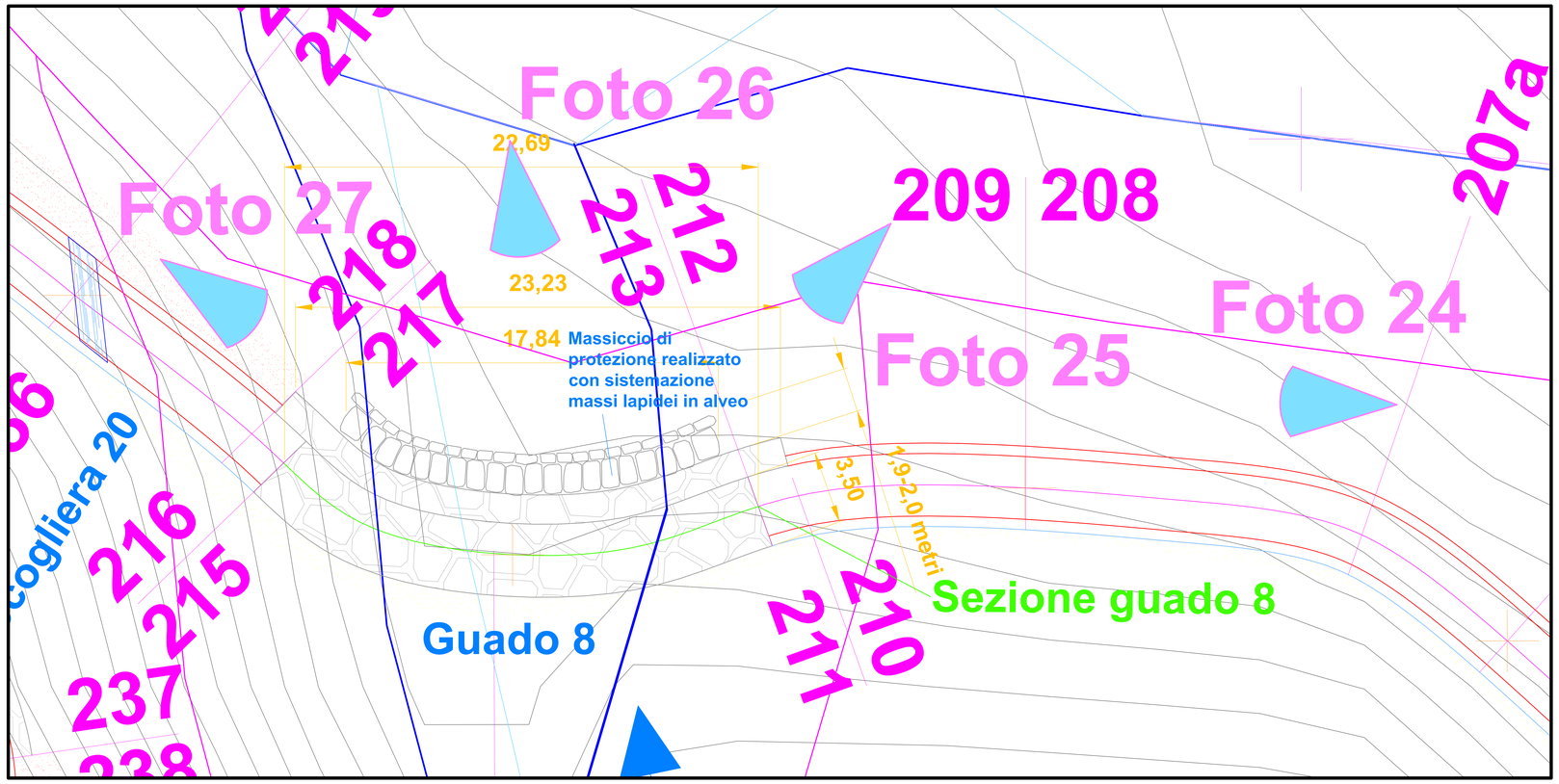

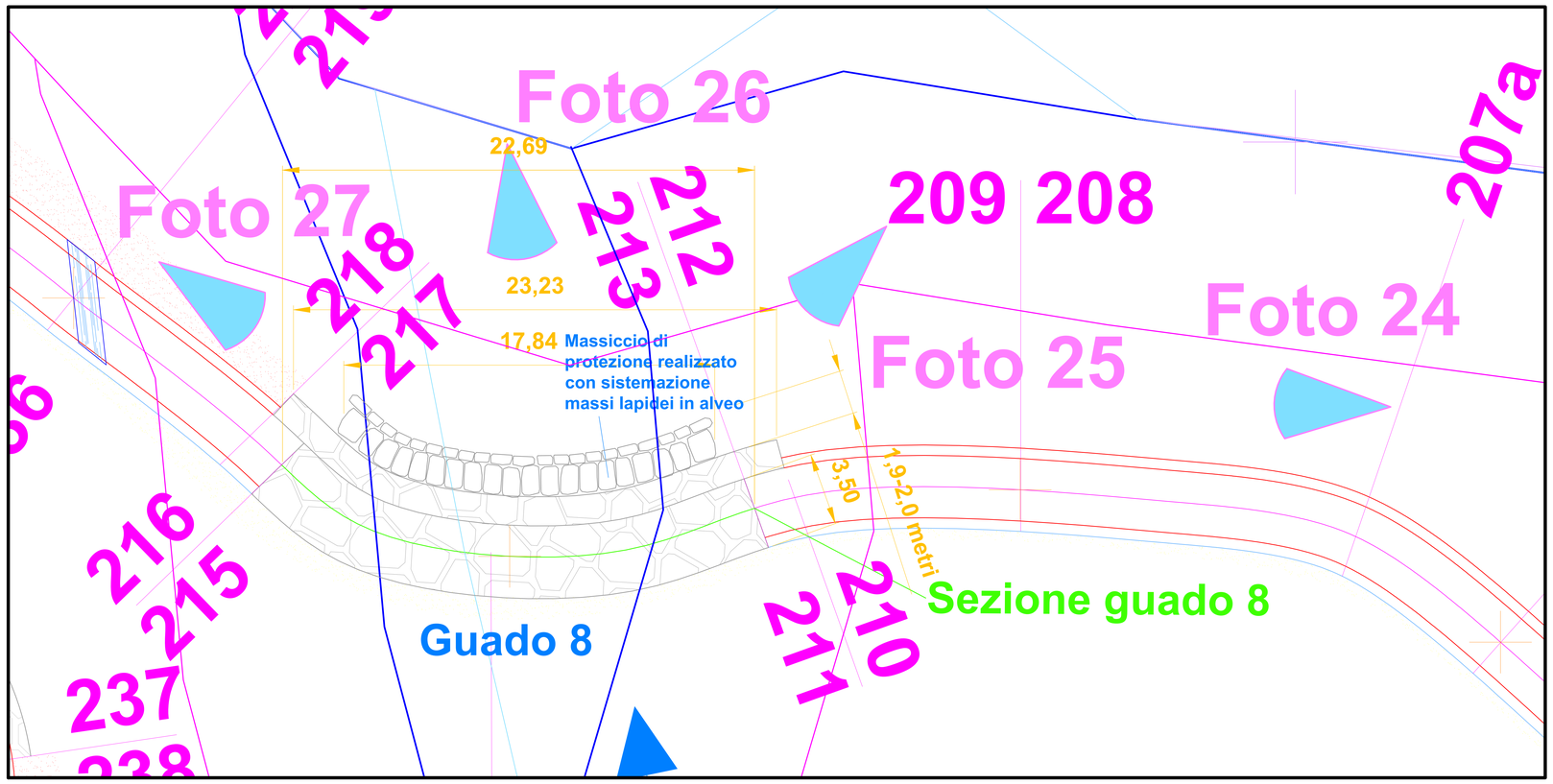

LEGENDA

ELEMENTI DEL TRATTO VIARIO

Banchina
Riporto
Piazzole e piazzali
Margine della strada forestale in progetto
Scavo
Incremento larghezza tornante
Cunetta
Linea di mezzeria

Scavi — Riporti — 15/16 Numero sezioni

Linea area demaniale secondo catastale corretta con rilievo topografico (situazione più penalizzante tra catastale e rilievo topografico)

Fascia di 10 metri rispetto ai corsi d'acqua demaniali (Regio Decreto n. 523 del 1904) rispetto alla linea di delimitazione dell'area demaniale catastale corretta da rilievo topografico (tematismo precedente)

Punti equidistanti 25 metri sul tracciato

Direzione deflusso idrico

ELEMENTI CARTOGRAFICI

Linee di livello equidistanza 2 metri

15VIII Foglio catastale 7

156+ 156+ Foglio catastale 8 — Comune Alto Sermenza (ex Comune di Rimasco)

OPERE D'ARTE

Guado con scogliera di sostegno realizzata con massi reperiti in loco e posati a secco, vegetata con specie autoctone

Tg H_2O Taglia acqua realizzati con lastricato di pietre intasato in malta cementizia

Foto 30 Punti di presa fotografica

REGIONE PIEMONTE — PROVINCIA DI VERCELLI

COMUNE DI ALTO SERMENZA

CONSORZIO FORESTALE VALLE DEL LAMPONE

PROGRAMMA DI SVILUPPO RURALE 2014-2020

Misura 4.3.4 "Infrastrutture per l'accesso e la gestione delle risorse forestali e pastorali"

REALIZZAZIONE DI VIABILITA' FORESTALE A SERVIZIO DEL COMPRENSORIO FORESTALE DELLA VALLE DEL LAMPONE

PROGETTO DEFINITIVO GUADO RIO PENNA

aggiornamento settembre 2021

TAVOLA 1Pen: PLANIMETRIE GENERALI E DI DETTAGLIO CON INDICAZIONE DELLE OPERE

(Scala 1:100 - Unità di misura: metri)

A cura di:
Simone Lonati
dott.in Scienze Forestali ed Ambientali

Simone Lonati

Dott. Simone LONATI n. 116

Studio
Alpicoltura, Agronomia e Foresta
Simone Lonati
dott. in Scienze Forestali ed Ambientali
Consulenza forestale, agraria, agro-pastorale, ambientale, progettazione e direzione lavori
Selvicoltura, sistemazioni idrauliche, ingegneria naturalistica, ripristino e manutenzione ambientale, verde urbano, arredo urbano, spazi pubblici, viabilità e infrastrutture rurali, valorizzazione del territorio e della biodiversità, pianificazione, gestione faunistica, fitosanitaria, fitopatologia, micologia
Via Gattinara 18 - 13011 Quarona (VC)
tel. 0163.414.425 tel-fax 0163.418.308; cell. 349.577.33.58
e-mail: simonelonati@libero.it - Part. IVA 02510970028

Quarona, settembre 2021